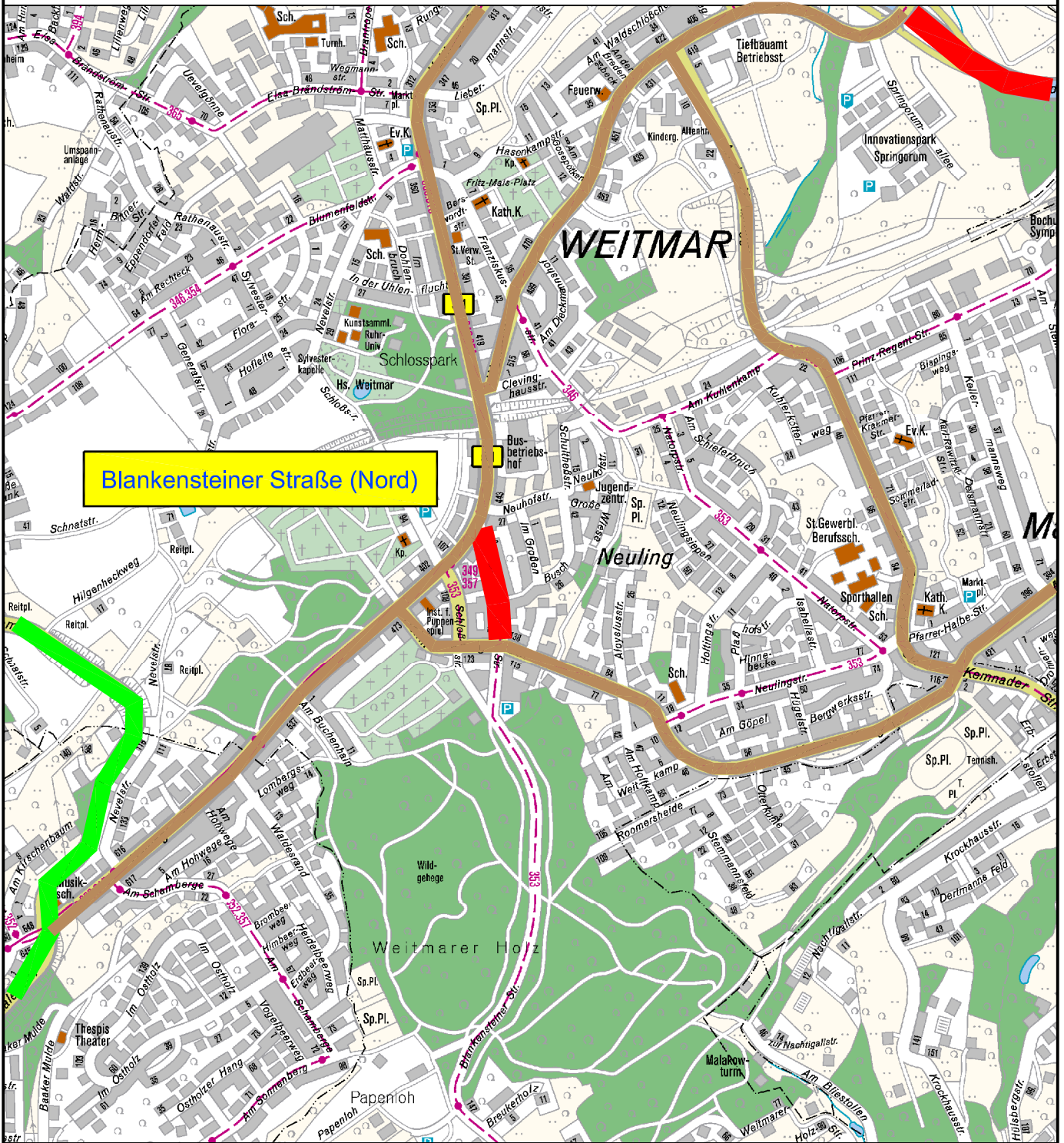


Übersichtsplan

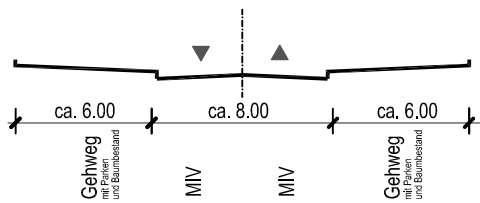
- Lage im klassifizierten Straßennetz -



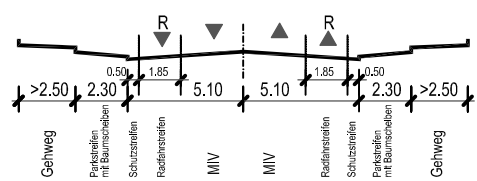
Blankensteiner Straße (Nord)

Ausschnitt aus Stadtplan / M. 1:15000

vorhandener Regelquerschnitt



geplanter Regelquerschnitt



Baulasträger



OM:

Blankensteiner Straße (Nord)

Heinrich-König-Straße bis Hattinger Straße

Um- und Ausbau mit Anlage von Radfahrstreifen

Maßnahme

Ges.

Kosten

siehe gesonderte
Aufstellung

Mio. €

zwf.

Kosten

Mio. €