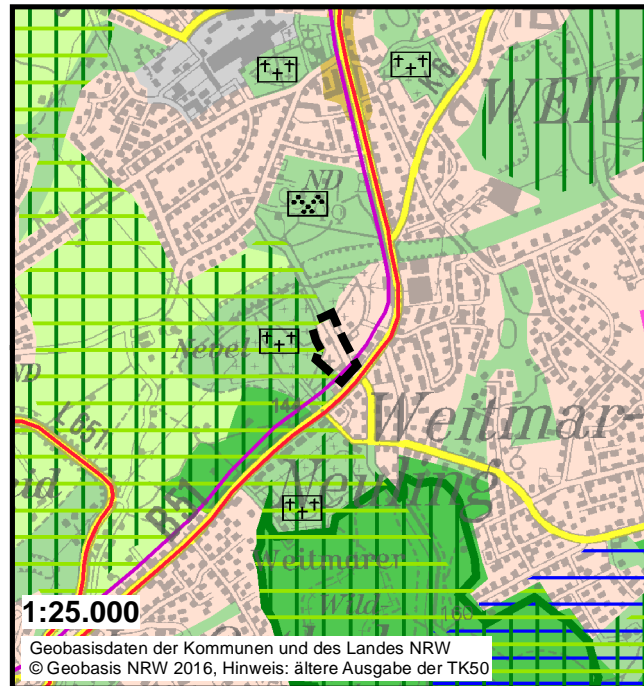
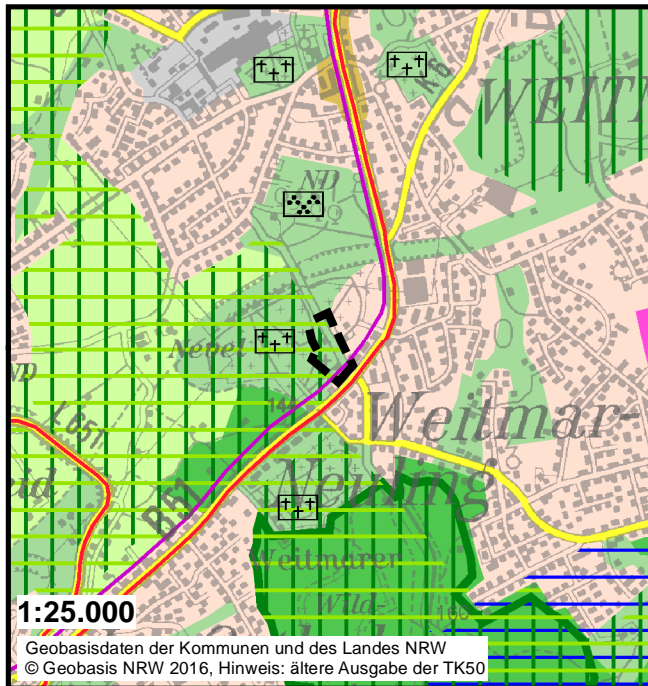


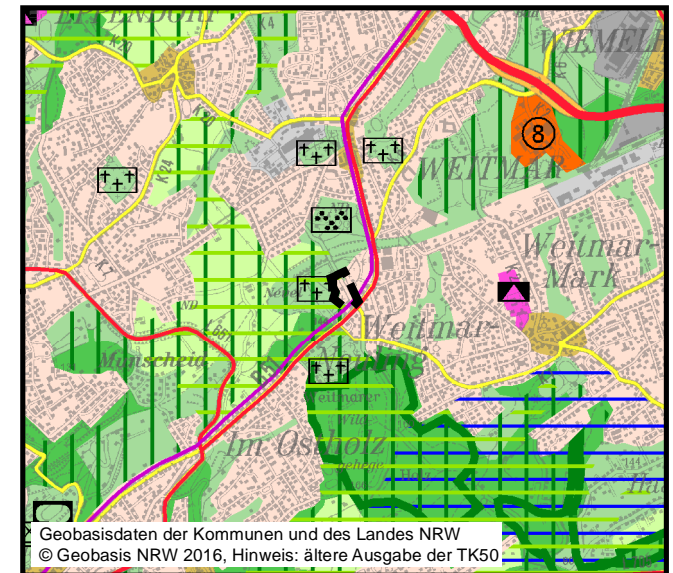
Änderung des Regionalen Flächennutzungsplanes der Planungsgemeinschaft Städteregion Ruhr

(Bochum, Essen, Gelsenkirchen, Herne, Mülheim an der Ruhr und Oberhausen)

Nr. 56 BO (Schloßstraße West)



**Originaldarstellung
in 1: 50.000**



Plankarte Alt:

gemäß § 5 Abs. 2 BauGB

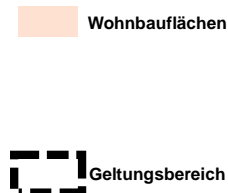


gemäß Anlage zu § 3 Abs. 1 der Planverordnung

Allgemeine Freiraum- und Agrarbereiche
Regionale Grünzüge
Bereiche zum Schutz der Landschaft und
landschaftsorientierten Erholung (BSLE)

Plankarte Neu:

gemäß § 5 Abs. 2 BauGB



gemäß Anlage 3 DVO

Allgemeine Siedlungsbereiche (ASB)